




ANAS S.p.A
SEGCT TAT



520533082400
Prot. CDG-0095566-P del 21/02/2018



Comando Polizia Municipale

SOLOFRA

Prot. N. 464
22-02-2018

001

SS/2018

REGIONE CAMPANIA

PEC: dg.05@pec.regione.campania.it

SEZIONE POLIZIA STRADALE DI SALERNO

PEC: sezpolstrada.sa@pecps.poliziadistato.it

SOCIETA' AUTOSERVIZI IRPINI A.I.R. S.P.A. AVELLINO

Mail: air@air-spa.it

SOCIETA' AUTOSTRADE PER L'ITALIA DIREZIONE 6 TRONCO CASSINO

Mail: info@autostrade.it

AMMINISTRAZIONE PROVINCIALE DI AVELLINO

PEC: settore3@pec.provincia.avellino.it

AMMINISTRAZIONE PROVINCIALE DI SALERNO

PEC: a.ferraioli@pec.provincia.salerno.it

AZIENDA SANITARIA LOCALE DI AVELLINO

PEC: protocollo@pec.asl.avellino.it

COMANDO PROVINCIALE CARABINIERI DI AVELLINO

PEC: provavcdo@carabinieri.it

COMANDO PROVINCIALE CARABINIERI DI SALERNO

PEC: tsa27592@pec.carabinieri.it

COMANDO PROVINCIALE DEI VIGILI DEL FUOCO DI AVELLINO

PEC: com.avellino@cert.vigilifuoco.it

COMANDO PROVINCIALE DEI VIGILI DEL FUOCO DI SALERNO

PEC: com.salerno@cert.vigilifuoco.it

COMUNE DI ATRIPALDA

PEC: comune.atripalda@legalmail.it

COMUNE DI AVELLINO

PEC: uffidoprocollo@cert.comune.avellino.it

COMUNE DI BARONISSI

PEC: prot.comune.baronissi.sa@pec.it

PREFETTURA DI SALERNO

PEC: protocollo.prefsa@pec.interno.it

PREFETTURA DI AVELLINO

PEC: protocollo.prefav@pec.interno.it

POLIZIA MUNICIPALE DI SOLOFRA

PEC: polizia locale.solofra@asmepec.it

COMUNE DI FISCIANO

PEC: ced.@comune.fisciano.sa.it

COMUNE DI MERCATO SAN SEVERINO

PEC: protocollo.comunemss@pec.it

COMUNE DI MONTORO

PEC: utc.montorosup@asmepec.it

COMUNE DI SALERNO

PEC: protocollo@pec.comune.salerno.it

COMUNE DI SERINO

PEC: protocollo.serino@asmepec.it

COMUNE DI SOLOFRA

PEC: protocollo.solofra@asmepec.it

POLIZIA MUNICIPALE DI FISCIANO

PEC: polizia municipale@comune.fisciano.legalmailpa.it

POLIZIA MUNICIPALE DI MERCATO SAN SEVERINO

PEC: areavigilanza.comunemss@pec.it

POLIZIA MUNICIPALE DI MONTORO

PEC: polizia.montoro@asmepec.it

Coordinamento Territoriale Tirrenica

Area Compartimentale Campania

Viale J. F. Kennedy, 25 - 80125 Napoli - T [+39] 0817356111 - F [+39] 081621411

Pec: anas.campania@postacert.stradeanas.it - www.stradeanas.it

Anas S.p.A. Società con Socio Unico

Sede Legale

Via Monzambano, 10 - 00185 Roma - T [+39] 06 44461 - F [+39] 06 4456224

Pec: anas@postacert.stradeanas.it

Cap. Soc. europ. 2.269.892.000,00 - (scr. R.E.A. 102495) - P.IVA 2139681803 - C.F. 80208450587




anas
GRUPPO FS ITALIANE

ANASS.p.A
SEGET FAT



Prot. CDG-0095566-P del 21/02/2018



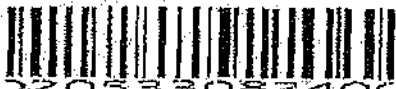
POLIZIA MUNICIPALE DI SERINO	PEC: protocollo.serino@asmepec.it
Geom. ANTONIO COPPOLA	Mall: a.coppola@stradeanas.it
Ing. GENNARO COPPOLA	Mall: g.coppola@stradeanas.it
Sig. GENNARO CIOFFI	Mall: ge.cioffi@stradeanas.it
Sig. GIUSEPPE SABETTA	Mall: g.sabetta@stradeanas.it
Sig. MARIO GALDERISI	Mall: m.galderisi@stradeanas.it
Sig. PAOLO VOTTARIELLO	Mall: p.vottariello@stradeanas.it
Sig. VITO MIRRA	Mall: v.mirra@stradeanas.it
QUESTURA DI AVELLINO	PEC: gab.quest.av@pecps.poliziadistato.it
QUESTURA DI SALERNO	PEC: gab.quest.sa@pecps.poliziadistato.it
C.C.I.S.S. POSTAZIONE ANAS	Mall: ccis@stradeanas.it
CATASTO STRADE SEDE NAPOLI	Mall: s.parmegiani@stradeanas.it
RESPONSABILE SALA OPERATIVA NAZIONALE	Mall: a.gala@stradeanas.it
RESPONSABILE SALA OPERATIVA SEDE NAPOLI	Mall: g.clumez@stradeanas.it
S.A.G. SERVICE E PATRIMONIO SEDE NAPOLI	Mall: c.santella@stradeanas.it
SALA OPERATIVA COMPARTIMENTALE SEDE NAPOLI	Mall: soc.na@stradeanas.it
SALA OPERATIVA NAZIONALE	Mall: salaoperativa@stradeanas.it
SUPPORTO TECNICO SEDE NAPOLI	Mall: f.mele@stradeanas.it
UFFICIO STAMPA	Mall: uff.stampa@stradeanas.it
CONSORZIO STABILE GRANDI OPERE S.C.A.R.L.	PEC: c.gop@legal.ernail.it
DOLOMITI ROCCE SRL	PEC: dolomitirocce@legalmail.it
VINCENZO BIFULCO	Mall: v.bifulco@stradeanas.it
SEZIONE POLIZIA STRADALE DI AVELLINO	PEC: sezpolstrada.av@pecps.poliziadistato.it

OGGETTO


Cantiere - Ispezione Infrastrutturali
* Tratta RA02 (R.A. 2 RACCORDO AUTOSTRADALE DI AVELLINO) dal km 19+500 al km 23+500,



ANAS S.p.A.
SEGCT TAF




020533082400
Prot. CDG-0095566-P del 21/02/2018



direzione: Entrambe in Tutte le corsie

Con riferimento all'oggetto, si trasmette l'Ordinanza n. *55 / 2018*

ANAS S.p.A
SEGCT TAT020533082400
Prot. CDG-0095566-P del 21/02/2018

ORDINANZA N. 55/2018

IL RESPONSABILE AREA COMPARTIMENTALE

PREMESSO

- che, a seguito di alcuni distacchi corticali che hanno interessato la calotta della galleria Montepergola nella mattinata del 29.01.2018, si è resa necessaria la chiusura della carreggiata Sud del Raccordo Autostradale RA 02 "di Avellino", tra il km 23+500 circa (svincolo di Serino) ed il km 20+000 circa (svincolo di Solofra), provvedendo a deviare il traffico veicolare, in direzione Salerno, attraverso l'istituzione del doppio senso di marcia in carreggiata Nord;
- che, per il completamento delle attività di indagini e rilievo, occorre provvedere alla chiusura anche della carreggiata nord del Raccordo Autostradale RA 02 "di Avellino", tra il km 23+500 circa (svincolo di Serino) ed il km 20+000 circa (svincolo di Solofra), con conseguente deviazione dei flussi veicolari su viabilità ordinaria;

VISTO


- gli artt. 5-6-21-39 e 40 del D.L.vo n°285 del 30.04.1992, come modificato dal D.L.vo n.360 del 10.09.1992 (Codice della Strada) - il Regolamento di Esecuzione ed Attuazione del Codice della Strada approvato con D.P.R. 16.12.1992 n.495;
- il Decreto del Ministero delle Infrastrutture e dei Trasporti del 10.07.2002, recante il disciplinare tecnico relativo agli schemi segnaletici da adottare per il segnalamento temporaneo di cantieri;
- le attività in essere;
- l'ordinanza n.35-ACCAM/2018 (prot. Anas n. CDG-0048509-P del 29.01.2018);
- la corrispondenza intercorsa con la Prefettura di Avellino, i Comuni interessati ed i comandi di Polizia Stradale e Municipale competenti;



ANAS S.p.A
SEGGIO TA7



520533082400
Prot. CDG-0093566-P del 21/02/2018



- La richiesta del Direttore Lavori

CONSIDERATO

- che, per quanto sopra, è necessario:

- a) chiudere al transito veicolare la carreggiata Sud del Raccordo Autostradale RA02 "di Avellino", tra il km 23+500 circa (svincolo di Serino) ed il km 20+000 circa (svincolo di Solofra), dalle ore 22:00 del giorno 22/02/2018 alle ore 06:00 del giorno 23/02/2018 e dalle ore 22:00 del giorno 23/02/2018 alle ore 06:00 del giorno 24/02/2018;
 - b) chiudere al transito veicolare la carreggiata Nord del Raccordo Autostradale RA02 "di Avellino", tra il km 20+000 circa (svincolo di Solofra) ed il km 23+500 circa (svincolo di Serino), dalle ore 22:00 del giorno 22/02/2018 alle ore 06:00 del giorno 23/02/2018 e dalle ore 22:00 del giorno 23/02/2018 alle ore 06:00 del giorno 24/02/2018;
- deviando il traffico veicolare su viabilità locale, rispettivamente, in direzione Sud, con uscita allo svincolo di Serino e possibilità di rientro allo svincolo di Solofra, ovvero, in direzione nord, con uscita allo svincolo di Solofra e possibilità di rientro allo svincolo di Serino


SENTITO

- Il parere favorevole Capo Centro

ORDINA

- * Chiusura al traffico, su RA02 (R.A. 2 RACCORDO AUTOSTRADALE DI AVELLINO) dal km 19+500 al km 23+500 in Entrambe le direzioni su Tutte le corsie
a partire dal giorno 23/02/2018 fino al giorno 24/02/2018 dalle ore 22:00 alle ore 06:00 del giorno successivo, tutti i giorni della settimana
a partire dal giorno 22/02/2018 fino al giorno 23/02/2018 dalle ore 22:00 alle ore 06:00 del giorno successivo, tutti i giorni della settimana ed Interesserà Tutti gli utenti.

Il traffico veicolare sarà deviato su viabilità locale, rispettivamente, in direzione Sud, con uscita allo

ANAS S.p.A.
SEGCT IAT020533082400
Prot. CDG-0095566-P del 21/02/2018

svincolo di Serino e possibilità di rientro allo svincolo di Solofra, ovvero, in direzione nord, con uscita allo svincolo di Solofra e possibilità di rientro allo svincolo di Serino.

In relazione alle variazioni che verranno apportate allo stato dei luoghi è imposto il divieto di sorpasso (Fig. II 48- Art. 116) ed il limite massimo di velocità di 40 Km/h (Fig. II 50 - Art. 116) per tutti gli autoveicoli.


La presente Ordinanza, i cui estremi verranno riportati nell'apposita tabella posta in opera all'inizio del cantiere (fig. II 382 - art. 30 del Reg.), sarà resa esplicita al pubblico mediante l'apposizione della prescritta segnaletica verticale, indicante obblighi, divieti e limitazioni, provvista di dispositivi luminosi.

Resta cura dell'Anas SpA (recapito SOC 081-7356233), anche con il supporto dell'impresa appaltatrice delle attività di pronto intervento per l'anno 2018, CONSORZIO STABILE GRANDI OPERE S.C.A.R.L con sede in Via Colombo n. 44 - 81100 CASERTA (CE) - PIVA 10712911006 (recapito referenti ing. Biagio Dell'Aversano cell. 324/7927937 - tel. 0823/456437 e geom. Antonio Lombardi cell. 338/4223743 - tel. 0823/456437), l'installazione di tutta la segnaletica necessaria e dei corrispondenti segnalatori luminosi, nel rispetto del vigente Codice della Strada, del corrispondente Regolamento di Esecuzione ed Attuazione, anche secondo gli schemi segnaletici contemplati dal DM 10.07.02, adattati allo stato dei luoghi ed alle restrizioni in essere, integrati con segnaletica di direzione e di preavviso.

Sono incaricati di far osservare il dispositivo della presente ordinanza i funzionari e gli agenti di cui all'art.12 del Codice della Strada.

IL RESPONSABILE AREA COMPARTIMENTALE

(Ing. ALDO CASTELLARI)

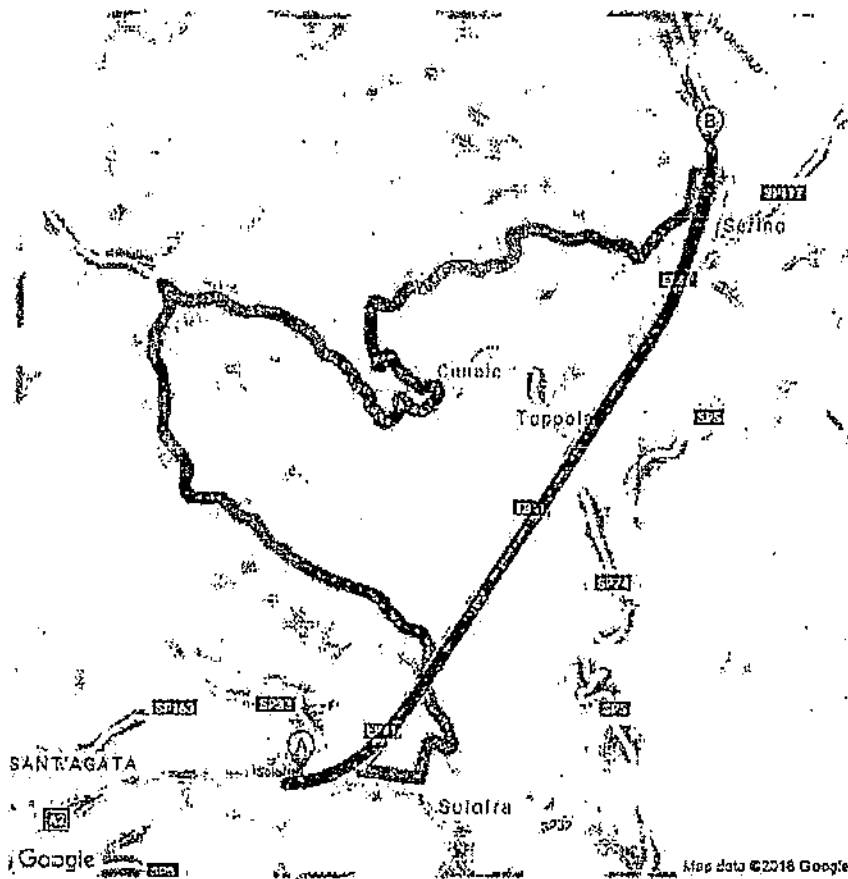


MAPPA PERCORSO ALTERNATIVO
R.A. 2 RACCORDO AUTOSTRADALE DI AVELLINO

Dal km. 19+500 al km. 23+500

Tutti


Tempo di percorrenza: 27 min.



ANAS S.p.A.
 SEGCT TAT



020533082400
 Prot. CDG-0095566-P del 21/02/2018

**INDICAZIONI PERCORSO ALTERNATIVO****R.A. 2 RACCORDO AUTOSTRADALE DI AVELLINO**

Dal km. 19+500 al km. 23+500

Tutti

Tempo di percorrenza: 27 min.

- Partenza: A2, 83029 Solofra AV, Italia
- Procedi in direzione est su A2/E841
 - Prendi l'uscita Serino verso Serino
 - Alla rotonda prendi la 4ª uscita e prendi Via Terribio
 - Prosegui dritto
 - Svolta a sinistra e prendi Via Ferrari-Pescarole
 - Alla rotonda prendi la 1ª uscita e prendi Via Ferrari Canale/SP74 Continua a seguire Via Ferrari Canale
 - Svolta a destra
 - Svolta a sinistra La tua destinazione è sulla sinistra
 - Procedi in direzione nordovest
 - Svolta tutto a sinistra
 - Svolta a destra in Via Nuovo Castello
 - Svolta a sinistra e prendi Via Sant' Andrea Apostolo
 - Prosegui dritto su Via Toro Sottano
 - Svolta a destra e prendi SP32
 - Alla rotonda prendi la 1ª uscita e prendi lo svincolo A2/E841 per Avellino
 - Entra in A2/E841
- Arrivo: A2, 83028 Sala AV, Italia

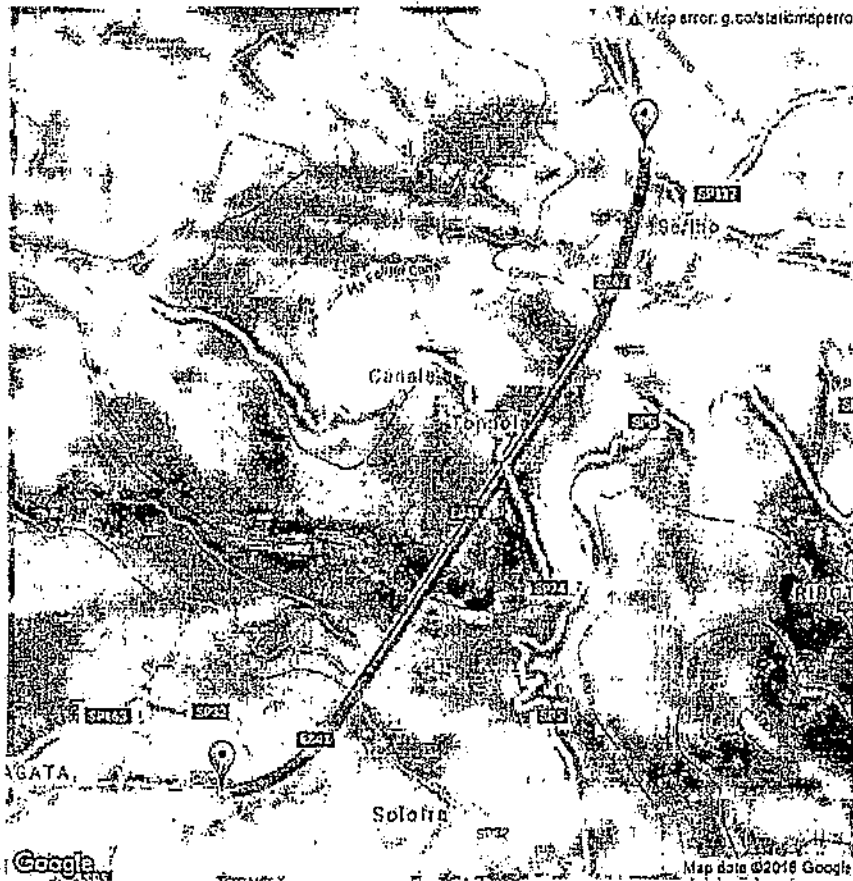
ANAS S.p.A
SEGCT TAT

020533082400

Prot. CDG-0095566-P del 21/02/2018



MAPPA COROGRAFICA
R.A. 2 RACCORDO AUTOSTRADALE DI AVELLINO
 Dal km. 19500 al km. 23500



ANAS S.p.A
 EGCT TAT



020533082400
 Prot. CDG-0095566-P del 21/02/2018